

Утверждено
Администрацией городского округа Электрогорск
(наименование документа об утверждении, включая наименования органов
государственной власти или
Московской области

органов местного самоуправления, принявших решение об утверждении схемы или

подписавших соглашение о перераспределении земельных участков)

от _____ № _____

ОПИСАНИЕ МЕСТОПОЛОЖЕНИЯ ГРАНИЦ

**Зона публичного сервитута объекта электросетевого хозяйства –трансформаторная
подстанция ТП-357, кадастровый номер 50:17:0011607:1122**

(наименование объекта, местоположение границ которого описано (далее - объект)

Раздел 1

Сведения об объекте

№ п/п	Характеристики объекта	Описание характеристик
1	2	3
1	Местоположение объекта	Графическое описание местоположения границ публичного сервитута, Российская Федерация, Московская область, г.о. Электрогорск, г. Электрогорск, Павловский тупик
2	Площадь объекта ± величина погрешности определения площади (P ± ΔP)	713 м ² ± 9 м ²
3	Иные характеристики объекта	Вид объекта реестра границ: Зона с особыми условиями использования территории Содержание ограничений использования объектов недвижимости в пределах зоны или территории: Публичный сервитут, для целей размещения объектов электросетевого хозяйства - эксплуатации существующего объекта электроэнергетики с кадастровым номером 50:17:0011607:1122. Срок установления 49 лет.

Раздел 2

Сведения о местоположении границ объекта


1. Система координат МСК-50, зона 2

2. Сведения о характерных точках границ объекта

Обозначение характерных точек границ	Координаты, м		Метод определения координат характерной точки	Средняя квадратическая погрешность положения характерной точки (Mt), м	Описание обозначения точки на местности (при наличии)
	X	Y			
1	2	3	4	5	6
1	480 961,95	2 269 296,51	Аналитический метод	0,10	—
2	480 983,99	2 269 281,80		0,10	
3	480 998,94	2 269 304,18		0,10	
4	480 976,90	2 269 318,90		0,10	
1	480 961,95	2 269 296,51		0,10	






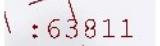





3. Сведения о характерных точках части (частей) границы объекта

1	2	3	4	5	6
—	—	—	—	—	—



Масштаб 1:2 000

Условные обозначения:

-  - Граница объекта землеустройства (публичный сервитут)
-  - Существующая часть границы, имеющиеся в ЕГРН сведения о которой достаточны для определения ее местоположения
-  - Картографическая основа, не содержащая сведения ограниченного доступа. Карта России (Росреестр) (МСК-50 зона 2)
-  - характерная точка границы, сведения о которой позволяют однозначно определить её положение на местности
-  - Обеспечение образуемого земельного участка доступом к землям общего пользования
-  :63811 - ОКС, сведения о границах которого не содержатся в ЕГРН
-  - Граница ОКС, сведения о котором содержатся в ЕГРН
-  - обозначение характерной точки границы
-  - граница кадастрового квартала
-  - номер кадастрового квартала
-  - обозначение земельного участка



 Подпись  Широкова Ю.А.

 Место для оттиска печати, составившего

 графическое описание

 27.01.2021г.